

J E G Y Z Ó K Ö N Y V

Készült: Rakamaz Város Képviselő-testületének 2016. július 8. napján 8³⁰ órától a Rakamazi Közös Önkormányzati Hivatal tanácstermében megtartott üléséről.

Jelen vannak: Bodnár László polgármester
Fotta Csaba
Krausz Csaba
Szlobodáné Dr. Nagy Judit
Takácsné Bánlaki Anikó képviselők

Dr. Kóder László jegyző

Távolmaradt:

Távolmaradását bejelentette:

Sárközi Mariann
Takács Tibor képviselők

Bodnár László polgármester köszönti a képviselőket, valamint Dr. Kóder László jegyzőt.

A polgármester megállapítja, hogy az ülés határozatképes, mert a 7 fő képviselő-testületi tagból 5 fő jelen van.

Bodnár László polgármester a jegyzőkönyv hitelesítőnek Krausz Csaba és Fotta Csaba képviselőket jelöli ki.

Ezt követően Bodnár László polgármester javasolja, hogy a meghívóban szereplő napirendi pontokat tárgyalja meg a Képviselő-testület.

A Képviselő-testület 5 igen szavazattal egyhangúlag az alábbi napirendi pontok tárgyalását fogadta el:

1.) Rakamaz településszerkezeti tervének és leírásának módosítása.

Előadó: Bodnár László polgármester

2.) Rakamaz helyi építési szabályzatának és szabályozási tervének jóváhagyásáról szóló 28/2005. (XII.2.) önkormányzati rendelet módosítása.

Előadó: Bodnár László polgármester

3.) Parthasználati kérelem elbírálása.

Előadó: Bodnár László polgármester

4.) „Rakamazi Nagy-Morotva Vízi Tanösvény kialakítása és környékének fejlesztése” című projekt keretében megépített Nagyteknősbéka ház épületében tűzvédelmi eszközök pótlására, alapellenőrzésére vonatkozó vállalkozási szerződés tudomásul vétele.

Előadó: Bodnár László polgármester

1. napirendi pont: Rakamaz településszerkezeti tervének és leírásának módosítása.

Előadó: Bodnár László polgármester

Az előterjesztés a jegyzőkönyvhöz csatolva van.

H o z z á s z ó l á s :

Fotta Csaba:

A Pénzügyi Bizottság a határozat-tervezetet elfogadásra javasolja.

A Képviselő-testület 5 igen szavazattal egyhangúlag az alábbi határozatot hozta:

Rakamaz Város Önkormányzatának

120/2016. (VII.08.) KT.

h a t á r o z a t a

Rakamaz város településszerkezeti tervének és a szerkezeti terv leírásának módosításáról

A Képviselő-testület

Rakamaz város igazgatási területére készített, az épített környezet alakításáról és védelméről szóló 1997. évi LXXVIII., törvény 6. § (3) bekezdés a.) pontjában kapott felhatalmazás alapján a Településszerkezeti tervet és leírását az előterjesztésben foglaltak szerint megtárgyalta és az alábbi határozatot hozta:

1. A Nyírségterv Kft. (4400 Nyíregyháza, Szegfű u. 73. II/3.) által 22/2016. törzsszámon készített Településszerkezeti tervét (a T-2.b rajzszámú) és a településszerkezeti tervek leírását a határozat 1. melléklete szerint elfogadja.
2. A településfejlesztési, településrendezési tevékenységek előkészítése során megállapított Településszerkezeti Terv és annak elválaszthatatlan részét képező Településszerkezeti Terv Leírásában foglaltakat együttesen kell alkalmazni.

Felelős: Bodnár László polgármester

Határidő: azonnal

A határozatról értesül:

- 1.) Nyírségterv Kft. 4400 Nyíregyháza, Szegfű u. 73. II/3.
- 2.) Rakamazi Közös Önkormányzati Hivatal Pénzügyi Iroda
- 3.) Rakamazi Közös Önkormányzati Hivatal Városfejlesztési és Műszaki Iroda

1. melléklet a 120/2016. (VII.08.) KT. határozathoz

TELEPÜLÉSSZERKEZETI TERV ÉS LEÍRÁS MÓDOSÍTÁSA

TERÜLET LEHATÁROLÁSA, TERVEZETT MÓDOSÍTÁS CÉLJA

Rakamaz Város Önkormányzata a 122/2005. (XII.1.) KT. számú határozattal elfogadott településszerkezeti tervének és leírásának a módosításait az alábbi tények indokolják:

- Az település külterületének nyugati részére terjed ki. A tervezési területet a T-2.b számú terv szerint kell kialakítani. A tervezési területen a terület fejlesztését korlátozó tényező a jelenleg hatályos településszerkezeti terv nem tartalmazza a belterületből a 38. sz. Borrogeresztúr-Nyíregyháza II. rendű főút mellett kialakítandó kerékpárút nyomvonalát. (1.sz. módosítás)
- Rakamaz 2419 hrsz-ú táborhely megnevezésű ingatlan a 38.sz. fkl. úttól délre található, különleges intézményi terület alövezet, a vízgazdálkodási terület főövezeten belül. Az ingatlan nyugati oldalán a Tisza-folyó mellett, azzal párhuzamosan egy zöldterület alövezet került kijelölésre. A fő terület-felhasználás – a vízgazdálkodási terület – nem fog változni. (3.sz. módosítás)

A magasabb rendű tervekkel kapcsolatosan elmondható, hogy az Országgyűlés elfogadta az OTK-t (Országos Területfejlesztési Konceptió), az Országos Területrendezési Tervet, és a helyi regionális tervek is készültek, mint pl. az elkészült, de még jóvá nem hagyott Megyei Területrendezési Terv (MTR) is. Az OTK a Bécs–Budapest–Záhony irányt, hozzávetőlegesen az M1–M3 nyomvonal mentén egy innovációs tengelynek tekinti, melynek két végpontja kiemelt jelentőségű. E mellett a másodlagos tengely D-i irányban van, azonban a megközelíthetőségi problémák miatt e térség (és Rakamaz is) a gazdasági tengely szerepéből nem tudott profitálni még. A térség regionális infrastruktúráinak fejlesztését a regionális terv is előíranyozza. A megyére nézve korábban meghatározó volt ugyan a vasúti közlekedés (a település belterületén halad át a Budapest-Hatvan-Miskolc-Nyíregyháza 80-as számú vasútvonal, a legközelebbi vasútállomás a település belterületén található,

iparvágányokkal, kiterjedt rakodási területtel). A megyére is kiható vasúti szállítás tévesztése mellett a közútra áttevődött hangsúly Rakamazra nézve nem jelentett előnyt annak a nagysága és helyzeténél fogva. A K-i gazdasági kapcsolatok visszaesése is számottevő, a közlekedési infrastruktúra további szükséges fejlesztése, a térségnek az elérhetősége javítása pedig eddig még itt sem történt meg. A vasútról a közútra terelődött szállítás és a személygépjármű forgalom a 38. számú főút mellé eső települések területét, fejlesztés vonatkozásában eddig nem érinti jelentősen. A szlovák határig tartó 38.-37. számú főutak előnyeiből és hátrányaiból jelenleg gyakorlatilag nem részesedik.¹

Javasolt módosítások és céljai

- 1.) A módosított Településszerkezeti Terv hatálya a település külterület nyugati részére terjed ki. A tervezési területet a T-2.b számú terv szerint kell kialakítani.
- 2.) A terv a település jövőben elérendő céljait a településfejlesztési koncepcióban meghatározottak szerint veszi figyelembe. Az elfogadott Hosszútávú Település-fejlesztési Koncepciót, annak lényegét nem érintve, kisléptékű módosítási javaslatot tartalmaz.

A tervezési tömbben az alábbi terület-felhasználási egységek változnak	
A településen az általános használat szerint:	
Vzp Vízgazdálkodási terület pihenőpark zónája	0,1842 ha, összességében csökken
Vki Vízgazdálkodási terület különleges intézményi zónája	0,1842 ha, összességében nő

Igazgatási és belterületi határ

- 1.) A település közigazgatási területe nem változik.
 - külterület, belterület nem változik
- 2.) A módosítás során a beépítésre szánt terület nem változik.
- 3.) A Településszerkezeti Terv hatálya alá eső területeken lévő településszerkezeti és terület-felhasználási egységek funkció és beépítési mód szerint az alábbiaknak megfelelően tagolódnak:
 - beépítésre szánt területek
 - beépítésre nem szánt területek

A Településszerkezeti Terv elemei

- a közlekedés jelölt elemei és hierarchiája
- infrastrukturális elemek
- a terület-felhasználási egységeken belül eltérő funkciójú területegységek határai
- szintterület-sűrűség

A Településszerkezeti Terv módosítása

- A Településszerkezeti Terv elemeinek megváltoztatásához a Településszerkezeti Tervet és a hozzá tartozó Településszerkezeti Terv Leírását módosítani kell.
- A Településszerkezeti terv módosítása esetén a módosítás az érintett terület-felhasználási egységet magába foglaló, legalább egy tömbre vonatkozzon, és az adott terület környezetében lévő szomszédos tömbök együttesét is vegye figyelembe.

TELEPÜLÉSSZERKEZETI TERV HÁLÓZATI ELEMEI

I. Vasútvonal

A tervezési területet nem érinti.

II. Gyorsforgalmi út

A tervezési területet nem érinti.

II. Országos külterületi főút

A tervezési területet nem érinti.

III. Országos belterületi főút

A tervezési területet nem érinti.

IV. Országos külterületi mellékutak

A tervezési területet nem érinti.

¹ Hatályos Településszerkezeti terv leírása

V. Országos belterületi mellékutak

A tervezési területet nem érinti.

VI. Helyi külterületi gyűjtőutak

A tervezési területet nem érinti.

VII. Helyi belterületi gyűjtőutak

A tervezési területet nem érinti.

VIII. Kerékpár

A tervezési területet érinti.

IX. Közúti kereszteződés

A tervezési területet érinti.

ÉRTÉKVÉDELEM**Az épített környezet, karakter és településkép védelem**

Rakamaz Város területe tájképi szempontból kiemelten kezelendő terület. A tervezett módosítás a meglévő településképet, karaktert kedvezően befolyásolja, mivel a meglévő állapot további fenntartására, javítására törekszik.

Természeti környezet

Rakamaz közigazgatási területén sok olyan megőrzendő természeti terület található, amely az országos ökológiai hálózat övezetébe sorol az OTrT. Az ökológiai hálózat övezetébe került területeken a természeti értékek megőrzésével összhangban kell meghatározni a területhasználatot. Csak olyan terület-felhasználás határozható meg az érintett övezetben, amely a természetes és természetközeli élőhelyeket és azokkal szoros kapcsolatban lévő területeket nem károsítja. A terület-felhasználás módosítása a tervezett korrekció esetében nem történik. A tervezett módosítások természeti területet érintenek, ökológiai hálózat ökológiai folyosó területe által érintettek.

Régészeti terület

A tervezési területek régészeti érdekű területet nem érintenek.

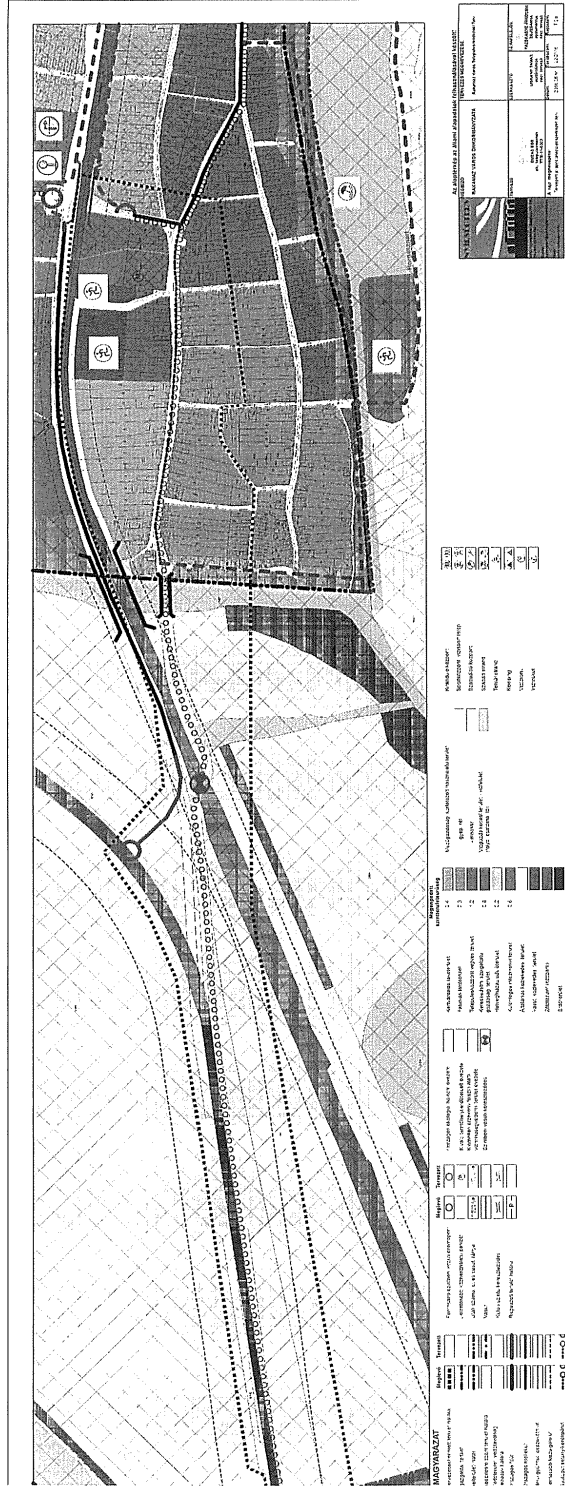
A VÉGREHAJTÁST ELŐKÉSZÍTŐ RENDELKEZÉSEK**Szerkezeti terv és Településfejlesztési koncepció megvalósulását elősegítő intézkedések**

- 1.) A tervezési területre készítendő Szabályozási terv előírásaiban érvényesíteni kell az épített örökség, a természeti környezet védelmét, infrastruktúra-hálózat, vízrendezés, környezetvédelem szempontjait.
- 2.) A Szabályozási terv építési övezeti előírásai amennyiben lehetséges tükrözzék a kialakult állapot elsődlegességét, biztosítva ezzel a településszerkezet, településkép karakterének megőrzését, javítását.
- 3.) A Szabályozási tervek készítésénél a tulajdoni viszonyokat, a már megszerzett építési jogokat és a kialakult épített környezet adottságait lehetőség szerint figyelembe kell venni.

A Településszerkezeti terv megvalósításával kapcsolatos egyéb feladatok

- 1.) A tervezett településfejlesztési elemek megvalósíthatósága.
- 2.) A településszerkezeti tervben foglaltak megvalósítását folyamatosan figyelemmel kell kísérni.

T-2.b rajzszámi tervlapok



2. napirendi pont: Rakamaz helyi építési szabályzatának és szabályozási tervének jóváhagyásáról szóló 28/2005. (XII.2.) önkormányzati rendelet módosítása.
Előadó: Bodnár László polgármester

Az előterjesztés a jegyzőkönyvhöz csatolva van.

H o z z á s z ó l á s :

Fotta Csaba:

A Pénzügyi Bizottság a rendelet-tervezetet elfogadásra javasolja.

A Képviselő-testület 5 igen szavazattal egyhangúlag az alábbi rendeletet alkotta:

Rakamaz Város Önkormányzata
 Képviselő-testületének
 10/2016. (VII.08.)
 önkormányzati rendelete

Rakamaz helyi építési szabályzatának és szabályozási tervének jóváhagyásáról szóló 28/2005. (XII.2.) önkormányzati rendelet módosításáról

Rakamaz Város Önkormányzatának Képviselő-testülete Magyarország Alaptörvénye 32. cikk (2) bekezdésében meghatározott eredeti jogalkotói hatáskörében a Magyarország helyi önkormányzatairól szóló 2011. évi CLXXXIX. törvény 13. § (1) bekezdés 1. pontjában meghatározott feladatkörében eljárva, az épített környezet alakításáról és védelméről szóló 1997. évi LXXVIII. törvény 13. § (1) bekezdésében, és 62. § (6) bekezdés 6. pontjában kapott felhatalmazás alapján, az épített környezet alakításáról és védelméről szóló 1997. évi LXXVIII. törvény 6. § (1) bekezdésében meghatározott feladatkörében eljárva – a településfejlesztési koncepcióról, az integrált településfejlesztési stratégiáról és a településrendezési eszközökről, valamint egyes településrendezési sajátos jogintézményekről szóló 314/2012. (XI.8.) Korm. rendelet 9. mellékletében meghatározott településrendezési feladatkörében eljáró Szabolcs-Szatmár-Bereg Megyei Kormányhivatal Építésügyi, Hatósági, Oktatási és Törvényességi Felügyeleti Főosztály Állami Főépítész, Szabolcs-Szatmár-Bereg Megyei Kormányhivatal Környezetvédelmi Természetvédelmi Főosztály, Szabolcs-Szatmár-Bereg Megyei Kormányhivatal Népegészségügyi Főosztály, Országos Vízügyi Főigazgatóság, Szabolcs-

Szatmár-Bereg Megyei Katasztrófavédelmi Igazgatóság Területi Vízvédelmi Hatóság, Szabolcs-Szatmár-Bereg Megyei Kormányhivatal Műszaki Engedélyezési és Fogyasztóvédelmi Főosztály Útügyi Osztály, Szabolcs-Szatmár-Bereg Megyei Kormányhivatal Nyíregyházi Járási Hivatal Építésügyi és Örökségvédelmi Osztály, Hortobágyi Nemzeti Park Igazgatósága, Szabolcs-Szatmár-Bereg Megyei Kormányhivatal Földhivatali Főosztály Földmérési és Földügyi Osztály, Hajdú-Bihar Megyei Kormányhivatal Földművelésügyi és Erdőgazdálkodási Főosztály, Borsod Megyei Kormányhivatal Műszaki Engedélyezési és Fogyasztóvédelmi Főosztály Bányászati Osztály, Nemzeti Közlekedési Hatóság Út- és Hídügyi Főosztály, Nemzeti Média és Hírközlési Hatóság, Honvédelmi Minisztérium Hatósági Hivatal, Forster Gyula Nemzeti Örökséggazdálkodási és Szolgáltatási Központ, Nemzeti Közlekedési Hatóság Felügyeleti Főosztály-Repülőtéri és Repülésvédelmi Osztály, Szabolcs-Szatmár-Bereg Megyei Rendőr-főkapitányság, Szabolcs-Szatmár-Bereg Megyei Önkormányzati Hivatal Megyei Főépítész, Szabolcs-Szatmár-Bereg Megyei Katasztrófavédelmi Igazgatóság Területi Vízügyi Hatóság, Szabolcs-Szatmár-Bereg Megyei Katasztrófavédelmi Igazgatóság Hatósági Osztály (tűzvédelem, polgári védelem),

továbbá Tokaj Város Önkormányzat, Timár Község Önkormányzat, Balsa Község Önkormányzat, Gávavencsellő Nagyközség Önkormányzat, Tiszanagyfalu Község Önkormányzat, „Cormoran” Sporthorgász és Természetvédő Egyesület, „Aranyos Leventéi” Íjász Egyesület, Rakamazi Magyar-Finn Baráti Közhasznú Egyesület

véleményeinek kikérésével, továbbá Rakamaz Város Önkormányzatának 109/2013. (VI.11.) KT. határozatával jóváhagyott Partnerségi Szabályzata alapján érintett partnerek véleményének kikérésével a következőket rendeli el:

1. § Rakamaz helyi építési szabályzatának és szabályozási tervének jóváhagyásáról szóló 28/2005. (XII.2.) önkormányzati rendelet (a továbbiakban: rendelet.) 1. § (2) bekezdése helyébe az alábbi rendelkezés lép:

„1. § (2) A város közigazgatási területén területet felhasználni, telket alakítani, építményt elhelyezni, átalakítani, bővíteni, felújítani, helyreállítani, korszerűsíteni, lebontani, elmozdítani, rendeltetését megváltoztatni (a továbbiakban együtt: építési munkát folytatni) és ezekre hatósági engedélyt adni a jelen előírás és rajzi mellékletei, valamint a T-2b és a T-3.b-I., T-3.b-II., T-3b-III., T-3.b-IV, T-3.b-V., valamint a rendelet 4. melléklete szerinti T-3.b-VI.-B, T-3.b-VII-K rajzszerű Szabályozási Terv szerint szabad.”

2. § A rendelet az 1. melléklet szerint 4. melléklettel egészül ki.

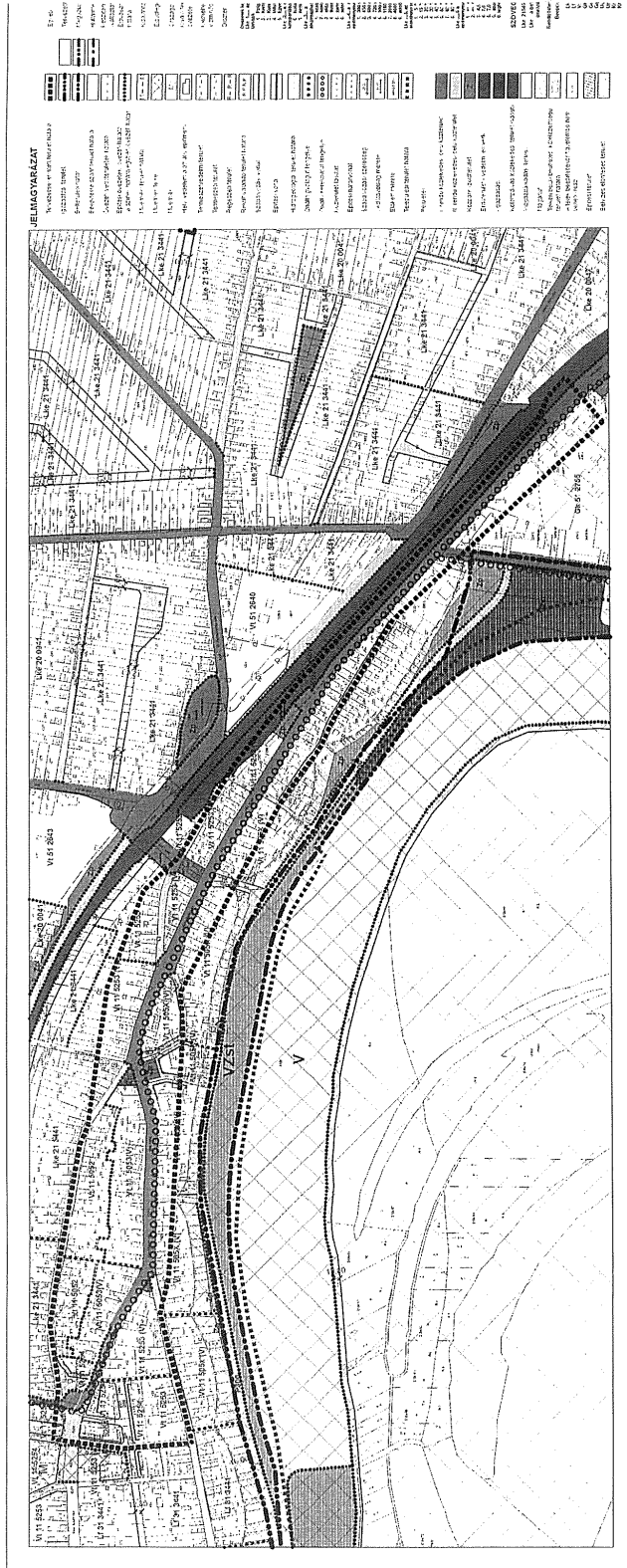
3. § A rendelet a 2. melléklet szerint 5. melléklettel egészül ki.

4. § (1) Ez a rendelet 2016. július 9. napján lép hatályba és 2016. július 11. napján hatályát veszti.

(2) E rendelet rendelkezéseit a hatálybalépés napjától iktatott új ügyekben kell alkalmazni.

Bodnár László
polgármester

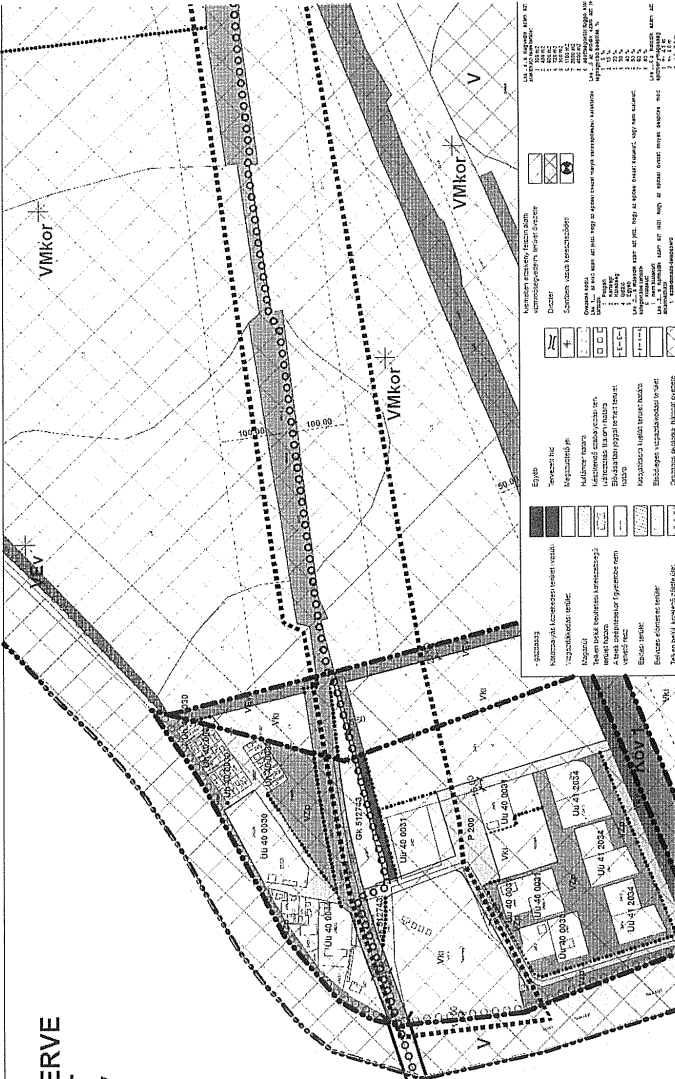
Dr. Kóder László
jegyző



RAKAMAZ VÁROS
TELEPÜLÉSRENDÉZÉSI TERVE
TERVEZETT ÁLLAPOT
SZABÁLYOZÁSI TERV
M=1:4.000

JELMÁS VÁRÁZAT

Legend table with symbols and descriptions for various urban planning elements like roads, green spaces, and buildings.



Detailed legend table with symbols and text descriptions for specific urban planning features and materials.

1:1000 KÖZLEKEDÉSI ÉS KÖZELPARK
1:1000 KÖZLEKEDÉSI ÉS KÖZELPARK
1:1000 KÖZLEKEDÉSI ÉS KÖZELPARK
1:1000 KÖZLEKEDÉSI ÉS KÖZELPARK

2. melléklet a 10/2016. (VII.08.) önkormányzati rendelethez
 „5. melléklet a 28/2005. (XII.2) önkormányzati rendelethez

**Nyíregyháza – Tokaj közötti kerékpárút megvalósításához kapcsolódó
 kisajátítással érintett belterületi ingatlanok jegyzéke**

	A	B	C
Sor szám	TELEPÜLÉS NEVE	HELYRAJZI SZÁM	MŰVELÉSI ÁG
1.	Rakamaz	245	kivett országos közút
2.	Rakamaz	187	kivett, lakóház, udvar, gazdasági épület
3.	Rakamaz	186	kivett, lakóház, udvar
4.	Rakamaz	366/2	kivett országos közút
5.	Rakamaz	422/5	kivett közterület
6.	Rakamaz	422/7	kivett közút
7.	Rakamaz	422/8	kivett országos közút
8.	Rakamaz	428/A/1	üzlethelyiség, társasház
9.	Rakamaz	428/A/2	lakás, társasház
10.	Rakamaz	111	kivett, lakóház, udvar, gazdasági épület
11.	Rakamaz	112	kivett lakóház, udvar
12.	Rakamaz	91	kivett Polgármesteri Hivatal
13.	Rakamaz	139	kivett, lakóház, udvar
14.	Rakamaz	230/1	kivett, lakóház, udvar
15.	Rakamaz	230/2	kivett „kisteknősbékaház” bemutató épület és udvar”

3. napirendi pont: Parthasználati kérelem elbírálása.
Előadó: Bodnár László polgármester

Az előterjesztés a jegyzőkönyvhöz csatolva van.

H o z z á s z ó l á s :

Fotta Csaba:

A Pénzügyi Bizottság a határozat-tervezetet elfogadásra javasolja.

A Képviselő-testület 5 igen szavazattal egyhangúlag az alábbi határozatot hozta:

Rakamaz Város Önkormányzatának
 121/2016. (VII.08.) KT.
 h a t á r o z a t a

parthasználati jogról

A Képviselő-testület

Kis Lajos (4400 Nyíregyháza, Lengyel u. 78.) kérelmére a Rakamaz Tisza-part 2432/5 hrsz-ú ingatlanon a határozat 1. mellékletben ábrázolt helyen, a Tisza folyó bal partján, az **544+299 – 544+305 fkm** szelvényben úszóstég használatához szükséges parthasználatához **2016. július 11. napjától visszavonásig** a következő feltételek betartása mellett **hozzájárul:**

- 1.) Az úszóstéget csak közösségi jellegű használatra lehet létesíteni, így az úszóstég megközelítését szolgáló partszakaszt lezárni nem szabad.
- 2.) Az úszóstéget és környezetét megfelelően karban kell tartani, a fennakadt uszadékot el kell távolítani.
- 3.) Az úszóstég tekintetében az esetlegesen bekövetkezett változásokat (pl. tulajdoni, használatbavételi, stb.) 30 nappal a változás előtt Rakamazi Közös Önkormányzati Hivatalban be kell jelenteni.
- 4.) Az úszóstég parthoz való rögzítését úgy kell megoldani, hogy az elhelyezése során a partoldalban károk, rongálódások ne keletkezzenek, balesetveszélyt ne okozzanak. (Pld.: a part megbontásával járó beton tuskó, vagy beásott horgony elhelyezése tilos!)

Amennyiben mégis károk keletkeznek, akkor a tulajdonos köteles külön felszólítás nélkül is az okozott károkat megszüntetni, az eredeti állapotot helyreállítani, baleset esetén a felelősséget és a kártérítést teljeskörűen vállalni.

- 5.) Az úszóstég az üdülési szezonban április 1. napjától október 31. napjáig tartható a folyómederben. A használaton kívüli időszakban az úszóstéget a vízből el kell távolítani és azt a tulajdonos saját ingatlanán köteles tárolni.
- 6.) Az úszóstég elhelyezéséhez szükséges egyéb engedélyeket a tulajdonos köteles beszerezni, azt köteles elérhető helyen tartani, az ellenőrzések során felmutatni.
- 7.) A tulajdonos köteles az úszóstég tulajdonosának (tulajdonosainak) nevét, címét, illetve az engedély számát arra alkalmas jelzéssel feltüntetni.
- 8.) Vízügyi vagy közérdekből az úszóstég eltávolítását – ideiglenesen vagy véglegesen – felhívásra kártalanítás nélkül a tulajdonos biztosítani köteles.

Felelős: Dr. Kóder László jegyző

Határidő: azonnal

A határozatról értesül:

- 1.) Kis Lajos 4400 Nyíregyháza, Lengyel u. 78.
- 2.) Rakamazi Közös Önkormányzati Hivatal Városfejlesztési és Műszaki Iroda

4. napirendi pont: „Rakamazi Nagy-Morotva Vízi Tanösvény kialakítása és környékének fejlesztése” című projekt keretében megépített Nagyteknősbéka ház épületében tűzvédelmi eszközök pótlására, alapellenőrzésére vonatkozó vállalkozási szerződés tudomásul vétele.

Előadó: Bodnár László polgármester

Az előterjesztés a jegyzőkönyvhöz csatolva van.

Bodnár László polgármester szóbeli kiegészítése:

A Magyar Államkincstár Hajdú Bihar Megyei Igazgatósága mint Közreműködő Szervezet 2016. június 1. napján rendkívüli helyszíni ellenőrzést tartott. A jegyzőkönyvben rögzítésre került a tűzvédelmi eszközök pótlásának, valamint a tűzvédelmi alapellenőrzés elvégzésének hiányossága. A hiányosság megszüntetése érdekében megtettem a szükséges intézkedéseket és az Anti-Fire Tűzvédelmi Kft-vel a tűzvédelmi eszközök pótlására, alapellenőrzésére vállalkozási szerződést kötöttem. A szerződés szerinti feladatok elvégzésének díja 139.727.- Ft + ÁFA. Kérem a Tisztelt Képviselő-testületet, hogy a vállalkozási szerződés megkötését vegye tudomásul.

H o z z á s z ó l á s :

Fotta Csaba:

A Pénzügyi Bizottság a határozat-tervezetet elfogadásra javasolja.

A Képviselő-testület 5 igen szavazattal egyhangúlag az alábbi határozatot hozta:

Rakamaz Város Önkormányzatának
122/2016. (VII.08.) KT.
h a t á r o z a t a

**Nagyteknősbéka ház tűzvédelmi eszközök pótlására, alapellenőrzésére
vonatkozó vállalkozási szerződés tudomásul vételéről**

A Képviselő-testület

- 1.) **Tudomásul veszi**, hogy Rakamaz Város Önkormányzata képviseletében Bodnár László polgármester a Nagyteknősbéka ház tűzvédelmi eszközeinek pótlására, alapellenőrzésére vállalkozási szerződést kötött az Anti-Fire Tűzvédelmi Kft-vel (4400 Nyíregyháza, Esze Tamás u. 2. fsz/3.).
- 2.) **Tudomásul veszi**, hogy az 1.) pontban szereplő feladat ellátásának díja 139.727.-Ft+ÁFA, azaz bruttó 177.453.-Ft, mely összeget az önkormányzat 2016. évi költségvetésében a dologi kiadások terhére **biztosít**.

Felelős: Bodnár László polgármester

Határidő: azonnal, illetve folyamatos

A határozatról értesül:

- 1.) Anti-Fire Tűzvédelmi Kft. 4400 Nyíregyháza, Esze Tamás u. 2. fsz/3.
- 2.) Rakamazi Közös Önkormányzati Hivatal Pénzügyi Iroda
- 3.) Rakamazi Közös Önkormányzati Hivatal Városfejlesztési és Műszaki Iroda

Ezt követően Bodnár László polgármester az ülést 9¹⁰ órakor bezárta.

K.m.f.

Bodnár László
polgármester

Dr. Kóder László
jegyző

Fotta Csaba

Krausz Csaba

jegyzőkönyv-hitelesítők