

Rakamaz Város Önkormányzata  
Képviselő-testületének  
24/2017. (XII.21.)  
önkormányzati rendelete

**Rakamaz város településképinek védelméről**

*(egységes szerkezetbe a 16/2019. (IX.26.) önkormányzati rendelettel)*

Rakamaz Város Önkormányzatának Képviselő-testülete a településképi védelméről szóló 2016. évi LXXIV. törvény 12. § (2) bekezdésében kapott felhatalmazás alapján, az Alaptörvény 32. cikk (1) bekezdés a) pontjában és Magyarország helyi önkormányzatairól szóló 2011. évi CLXXXIX törvény 13. § (1) bekezdés 1. pontjában meghatározott feladatkörében eljárva,

a településfejlesztési koncepcióról, az integrált településfejlesztési stratégiáról és a településrendezési eszközökről, valamint egyes településrendezési sajátos jogintézményekről szóló 314/2012. (XI. 8.) Korm. rendelet 43/A. §-ban meghatározott feladatkörében eljáró az állami főépítészeti hatáskörében eljáró Szabolcs-Szatmár-Bereg Megyei Kormányhivatal, Nemzeti Média- és Hírközlési Hatóság, Miniszterelnökség, mint a kulturális örökség védelméért felelős miniszter, Hortobágyi Nemzeti Park Igazgatóság,

Rakamaz Város Önkormányzata Képviselő-testületének a településfejlesztéssel, településrendezéssel és településképi-érvényesítéssel összefüggő partnerségi egyeztetés helyi szabályairól szóló 12/2017. (V.17.) önkormányzati rendelet 1. § (2) bekezdésében biztosított véleményezési jogkörében eljáró település lakossága, a településen működő és a településen székhellyel, telephellyel rendelkező érdekképviseleti szervezetek, a településen működő és a településen székhellyel, telephellyel rendelkező civil szervezetek, a településen működő és a településen székhellyel, telephellyel rendelkező gazdálkodó szervezetek, a településen működő vallási közösségek véleményének kikérésével

a következőket rendeli el:

**I. Fejezet**

**Általános rendelkezések**

**1. A rendelet célja**

1. § Rakamaz Város (a továbbiakban: város) sajátos településképinek társadalmi bevonás és konszenzus által történő védelme és alakítása
- a helyi építészeti örökség védelem (a továbbiakban: helyi védelem) meghatározásával, a védetté nyilvánítás, a védelem megszüntetés szabályozásával,
  - a településképi szempontból meghatározó területek meghatározásával,
  - a településképi követelmények meghatározásával,
  - a településképi-érvényesítési eszközök szabályozásával.

## **2. A helyi védelem célja**

2. § (1) A helyi védelem célja a Város településképe és történelme szempontjából meghatározó, hagyományt őrző, az itt élt és élő emberek, közösségek munkáját és kultúráját tükröző sajátos megjelenésű, a településképet meghatározó építészeti és táji érték védelme, a jövő nemzedékek számára történő megóvása.
- (2) A helyi védelem alatt álló építészeti és táji örökség a nemzeti közös kulturális kincs része, ezért fenntartása, védelmével összhangban lévő használata és bemutatása közérdek.
- (3) Tilos a helyi védett építészeti és táji örökség elemeinek veszélyeztetése, megrongálása, megsemmisítése.

## **3. A településképi szempontból meghatározó területek megállapításának célja**

3. § A településképi szempontjából meghatározó területek megállapításának célja a településképhez illeszkedő településképi követelmények megállapításával a jellegzetes, értékes, helyi hagyományt őrző építészeti arculat megőrzése, a településképi kedvező alakítása:
- a) az építési tevékenységgel érintett építményekre – ide értve a sajátos építményfajtákra is,
  - b) a helyi egyedi építészeti örökség védelmére, védetté nyilvánítására, a védettség megszüntetésére,
  - c) a reklámok és reklámhordozók, cégerek és egyéb műszaki berendezések elhelyezésére, alkalmazására, illetve tilalmára vonatkozóan.

## **4. A rendelet alkalmazása**

4. § E rendelet előírásait az önkormányzat képviselő-testülete által elfogadott település-szerkezeti tervvel és annak leírásával, Rakamaz Város Önkormányzata Képviselő-testületének a Rakamaz helyi építési szabályzatának és szabályozási tervének jóváhagyásáról szóló 28/2005. (XII.02.) önkormányzati rendelettel (a továbbiakban: HÉSZ) együtt kell alkalmazni.

## **5. Értelmező rendelkezések**

5. § E rendelet alkalmazásában:

1. \*
2. Cégtábla: kereskedelmi-, szolgáltató-, vagy vendéglátó létesítmény (helyiség, együttes) nevét és az ott folytatott tevékenységet a bejáratnál feltüntető tábla, illetve felirat, mely nem minősül reklámnak.
3. Címtábla: e rendelet szempontjából reklámnak nem minősülő, az intézmény vagy vállalkozás nevét, esetleg egyéb adatait feltüntető tábla, névtábla.
4. Egyedi mobil tájékoztató tábla: információs vagy más célú berendezésnek minősülő olyan nem rögzített, egyedi méretű és akár változó feliratú tájékoztató, hirdető berendezés, mely a kereskedelmi- szolgáltató-vendéglátó tevékenység szolgáltatásairól ad tájékoztatást.

\*16/2019.(IX.26.) önkormányzati rendelettel hatályon kívül helyezve.

5. Egyedi tájékoztató tábla: információs vagy más célú berendezésnek minősülő olyan – rögzített, egyedi méretű, állandó tartalmú – hirdető berendezés, mely gazdasági-, kereskedelmi-, szolgáltató-, vendéglátó tevékenységet végzők helyéről, irányáról, megnevezéséről, tevékenységéről, telephelyéről, nyitvatartásáról, megközelítéséről, ill. a település szolgáltató épületeiről utcáiról ad információt;
6. Épület főgerince: Az épület tömegét meghatározó, jellemzően az utcai traktus legmagasabb és leghosszabb gerince.
7. Eredeti állapot: a védett épület, építmény építésekor fennálló állapot vagy egy olyan későbbi állapot, melyet az értékvizsgálat a védelem elrendelésekor védendő értéknek határozott meg.
8. Földszínek: (más néven terra színek) tört, sötét, meleg színek, melyek színtartománya a vörös-narancs- sárga-zöldessárga.
9. Helyi védett érték: helyi egyedi védett épület, műtárgy (építmény), egyedi védett növényzet.
10. Információs vagy más célú berendezés: egyedi tájékoztató tábla, egyedi mobil tájékoztató tábla, önkormányzati információs tábla, totemoszlop, oszlop tartószerkezetű („lábonálló”) információs tábla, reklám pylon és reklámzászló, napvédő ponyva, transzparens, vagy molinó amennyiben ezek részben reklámnak nem minősülő információs célt és közérdeket szolgálnak.
11. Önkormányzati információs tábla: olyan rögzített, egyedi méretű információs és más célú berendezésnek minősülő hirdető-berendezés, mely a helyi lakosok számára nyújt, rendszeresen változó tartalommal, közérdekű információkat, továbbá lehetőséget biztosít lakossági apróhirdetések, kisméretű hirdetések elhelyezésére.
12. Pasztellszín: a színek nagyon világos és kis telítettségű árnyalatai, melyeknek (a szín mellett) csak fehértartalma van, fekete nincs.
13. \*
14. \*
15. Üzletfelirat: kereskedelmi-, szolgáltató- vagy vendéglátó, egy vagy több egységet magába foglaló építményen, a benne folyó tevékenységet hirdető feliratot hordozó berendezés, mely nem minősül reklámnak.
16. Vállalkozást népszerűsítő felirat: vállalkozást népszerűsítő felirata benne folyó tevékenységet hirdető feliratot hordozó berendezés, mely nem minősül reklámnak.
17. Transzparens vagy molinó: kifeszített vagy köztér felett átfeszített textil vagy textil jellegű egyéb anyagból készült reklámhordozó.

## **II. Fejezet**

### **A helyi védelem**

#### **6. A helyi védelem feladata**

##### 6. § A helyi védelem feladata

- a) a helyi védelmet igénylő építészeti örökség meghatározása, dokumentálása, védetté nyilvánítása, nyilvántartása, megőrzése, megőriztetése, a lakossággal történő megismerttetése, valamint
- b) a védelem alatt álló építészeti örökség károsodásának megelőzése, illetve a károsodás csökkentésének vagy megszüntetésének elősegítése.

\*16/2019.(IX.26.) önkormányzati rendelettel hatályon kívül helyezve.

## **7. A helyi védelem alá helyezés és a helyi védelem megszűnésének szabályai**

7. § (1) A helyi védelem alá helyezést vagy annak megszüntetését bármely természetes személy, jogi személy, jogi személyiséggel nem rendelkező szervezet írásban a polgármesternél kezdeményezheti.
- (2) A kezdeményezésnek tartalmaznia kell
- a) egyedi épületek, építmények és természeti értékek esetén:
    - aa) a védendő érték(ek) megnevezését, szükség esetén körülhatárolását,
    - ab) a pontos hely megjelölését (utca, házszám, helyrajzi szám, épület-, illetve telekrész),
    - ac) a védendő érték rövid leírását, dokumentálását (szakirodalom, fotók),
    - ad) a kezdeményezés indokolását,
    - ae) értékvizsgálatot,
    - af) a kezdeményező nevét, megnevezését, címét.
  - b) településszerkezet, településkép, karakter, védelemre javasolt együttes esetén:
    - ba) annak megnevezését,
    - bb) körülhatárolását,
    - bc) a védendő érték rövid leírását, dokumentálását,
    - bd) a kezdeményezés indoklását,
    - be) értékvizsgálatot,
    - bf) a kezdeményező nevét, megnevezését, címét.
- (3) A helyi védelem alá helyezés alapjául az értékvizsgálat szolgál.
- (4) Amennyiben a kezdeményezés hiányosan került beadásra, és azt az erre vonatkozó hiánypótlási felhívás ellenére 15 napon belül nem egészítik ki a kezdeményezést a polgármester érdemi vizsgálat nélkül elutasítja. Erről a kezdeményezőt írásban értesíteni kell.
- (5) A helyi védelem alá helyezésnek, illetve annak megszüntetésének szakmai előkészítése, döntés-előkészítése a megbízott települési főépítész - alkalmazása hiányában a polgármester - feladata.
- (6) A helyi védelem alá helyezés kezdeményezéshez kapcsolódó előkészítéshez be kell szerezni az érintett ingatlan-tulajdonosok együttes álláspontját.
8. § (1) A helyi védelem alá helyezési vagy megszüntetési eljárásban érdekeltnek kell tekinteni:
- a) a javaslattal érintett földrészlet(ek), ingatlan(ok) tulajdonosait,
  - b) kezdeményező(ke)t.
- (2) A helyi védelem alá helyezési, illetve annak megszüntetésére irányuló eljárás megindításáról az érdekeltet értesíteni kell:
- a) az egyedi értékre vonatkozó kezdeményezés esetén az értesítést az érdekeltnek írásban kézbesíteni kell.

- b) nem egyedi érték esetén az értesítés történhet kizárólag a helyben szokásos közhírré tétellel.
  - c) a használó értesítése a tulajdonos útján történik.
  - d) amennyiben az érdekeltek felkutatása aránytalan nehézségekbe ütközne, az értesítésüket a közhírré tétellel megtörténtnek kell tekinteni.
- (3) A Képviselő-testület a hiánytalan tartalmú kezdeményezés benyújtásától számított 60 napon belül a megbízott települési főépítész - alkalmazása hiányában a polgármester - véleményének figyelembevételével rendeletben dönt a helyi védelem elrendeléséről vagy annak megszüntetéséről.
- (4) A helyi védelem elrendelésével vagy annak megszüntetésével kapcsolatos képviselő-testületi döntésről az érdekelteket 8 napon belül írásban értesíteni kell.
- (5) A helyi védelem elrendelését vagy megszüntetését az ingatlan nyilvántartásba be kell jegyeztetni. Az ingatlan-nyilvántartási bejegyzést a jegyző kezdeményezi. A bejegyzés esetleges elmaradása a védettséget nem érinti.
9. § (1) A védelem megszűnik, ha
- a) a helyi védett érték magasabb jogszabályi védettséget kap, vagy
  - b) a helyi védett érték helyrehozhatatlanul megsemmisül, vagy
  - c) a képviselő-testület a helyi védelmet megszünteti.
- (2) Ha egy helyi egyedi védelem alatt álló értéket műemléki védelem alá helyeznek, annak közzétételével egyidejűleg a helyi egyedi védelem megszűnik. Ebben az esetben a jegyző kezdeményezi az ingatlanügyi hatóságnál a helyi egyedi védelem törlését.
- (3) A helyi védett épület, építmény, szobor bontása csak a védelem megszüntetése után engedélyezhető.
- (4) Helyi védett növényzet kivágása csak a védelem megszűnését követően, illetve a növényzet kipusztulása esetén, továbbá közvetlen élet- vagy balesetveszélyes helyzet megszüntetése érdekében engedélyezhető. A védett növényzet kipusztulását kertészeti szakvéleménnyel kell igazolni. A védett növényzet esetleges pótlásáról a jegyző által meghatározottak szerint kell intézkedni.

## **8. A védett érték nyilvántartása**

10. § (1) A helyi védettségről a jegyző nyilvántartást vezet, mely nyilvános, abba bárki betekinthez.
- (2) A nyilvántartás része a helyi védett értéket tartalmazó lista és a helyi védett értékeket feltüntető térkép.
- (3) A nyilvántartás tartalmazza a helyi védett érték:
- a) megnevezését,
  - b) védelmi nyilvántartási számát,
  - c) védelmének szakszerű, rövid indokolását,
  - d) fotódokumentációját,
  - e) védettségi kategóriáját (egyedi építészeti, területi, táji).

- (4) Egyedi védelem esetén a (2) bekezdésben felsoroltakon túl tartalmaznia kell:
- a) a védett érték pontos helyét (utca, házszám, helyrajzi szám),
  - b) a védett érték rendeltetését és használatának módját.

### **9. A védett érték megjelölése**

11. § (1) A helyi egyedi védelem alá helyezett épület, építmény, szobor csak egységes megjelenésű táblával jelölhető meg. A tábla mérete 30x20 cm, amelynek a védelem tárgya mellett a következő szöveget kell tartalmaznia: „Rakamaz Város Önkormányzatának Képviselő-testülete helyi védetté nyilvánította” „..... Év”. A tábla anyaga kő, fém vagy fa. A tábla elhelyezése – esetleges pótlása – a polgármester feladata.
- (2) Helyi védett növényzetet annak közvetlen környezetében elhelyezett 30x20 cm táblán kell megjelölni, melyen a növény magyar és latin nevét is fel kell tüntetni. A tábla elhelyezése – esetleges pótlása – a polgármester feladata.

### **10. A helyi egyedi védelem meghatározása**

12. § A helyi egyedi védelem alá vont épületek, építmények, szobrok körét az 1. mellékletben ábrázolt és meghatározott jegyzék tartalmazza.

### **11. Az egyedi védelemhez kapcsolódó tulajdonosi kötelezettségek**

13. § (1) A helyi védett értékek rendeltetésszerű használata, jó karbantartása, állapotuk megóvása a tulajdonos kötelessége. Ennek költségei a tulajdonost terhelik.
- (2) A védett értékek megfelelő fenntartását és megőrzését – egyebek között – a rendeltetésnek megfelelő használattal kell biztosítani. A használat a helyi védett értéket nem veszélyeztetheti.
- (3) Amennyiben a rendeltéstől eltérő használat a védett érték állagának romlásához vagy megsemmisüléséhez vezetne, úgy a polgármester településképi kötelezés formájában a rendeltetés szerinti használatra, továbbá az építmény, építményrész felújítására, átalakítására vagy elbontására kötelezheti a tulajdonost.

## **III. Fejezet**

### **A településképi szempontból meghatározó területek**

#### **12. A településképi szempontból meghatározó területek megállapítása**

14. § (1) A településszerkezet, településkarakter, tájképi elem és egyéb helyi adottság alapján a településképi szempontból meghatározó területek térképi lehatárolását a belterületre vonatkozóan a 2. melléklet tartalmazza.

- (2) A településkép szempontjából meghatározó területek:
- a) településközpont,
  - b) beépítésre szánt terület.\*
- (3) A településkép szempontjából meghatározó Településközpont településrészt a 2. melléklet szerint kell beazonosítani. A területi lehatárolásukat a helyi építési szabályzat és a hozzá tartozó szabályozási terven kell megállapítani.
- (4) A településkép szempontjából meghatározó beépítésre nem szánt területek beazonosítása a helyi építési szabályzat és a hozzá tartozó szabályozási terven történik. A területi lehatárolásukat az országos jogszabályok alapján kell megállapítani.\*

## IV. Fejezet

### A településképi követelmények

#### **13. Teljes közigazgatási területen az építmények anyaghasználatára vonatkozó általános építészeti követelmények**

15. § (1) Az utcaképben közvetlenül megjelenő épületek, építmények tetőszerkezete nem fedhetők és nem újíthatók fel hullámpala, műanyag hullámlemez és trapézlemez, valamint bitumenes hullámlemez alkalmazásával.
- (2) A tetőfedő anyagok közül ríktó színek nem (helyette a földszínek) alkalmazhatók.
  - (3) Homlokzatokra és tetőszerkezet héjazataként csillogó, tükröződő felületek nem alkalmazhatók.
  - (4) A homlokzatok színezésére a pasztell árnyalatú földszíneken túl további színek nem alkalmazhatók.
  - (5) Építmények átszínezésekor nem alkalmazható az építmény egészének színezésével és anyaghasználatával, valamint a szomszédos épületekkel és az utcaképpel nem harmonizáló homlokzat színezés.
  - (6) Az utcai homlokzat átszínezése csak teljes homlokzati felületen történhet.

#### **14. Belterületen a beépítésre szánt településképi szempontból meghatározó területekre vonatkozó területi építészeti követelmények**

16. § (1) A beépítés telepítés módját a kialakult állapothoz, a környezeti adottságokhoz igazítottan – a HÉSZ keretein belül – kell meghatározni.
- (2) A jellemző szintszámot a környezeti adottságokhoz igazítottan - a HÉSZ keretein belül - kell meghatározni.
  - (3) \*\*

\*16/2019.(IX.26.) önkormányzati rendelettel megállapított szöveg.

\*\*16/2019.(IX.26.) önkormányzati rendelettel hatályon kívül helyezve.

**15. A beépítésre nem szánt és a táji területbe ékelődő  
(állattartó-, üzemi- mezőgazdasági üzemi, különleges, valamint tanya)  
településkép szempontjából meghatározó gazdasági területekre vonatkozó  
területi építészeti követelmények**

17. § (1) Az épületek, építmények szabadonállóan helyezendők el, összeépítésük csak technológiával igazolt módon és esetben történhet.

(2) \*\*

**16. Belterületen a beépítésre szánt  
településképi szempontból meghatározó területekre vonatkozó  
egyedi építészeti követelmények**

18. § (1) A homlokzat és a fedés színének megválasztásánál a harsány, élénk színek nem alkalmazhatóak, kivételt képeznek azok az épületek, melyeket múltjukra visszatekintve alapvető színük határoz meg.\*

(2) A homlokzati anyaghasználat esetében a tájidegen anyagok nem alkalmazhatóak.\*

(3) Rönkfából gerendaház, továbbá műanyag lambériás borítású homlokzat nem építhető.\*

(4) A tető formája egyszerű legyen, többszörösen összetett tető nem építhető. A tájra és a kulturális hagyományokra tekintettel a tájidegen attikával nem takart 10°-nál meredekebb félnyereg-, vagy 20°-nál alacsonyabb hajlású tető, az úgynevezett mediterrán tetőforma nem alkalmazható.\*

(5) Rikító színű fémlemez, cserepes lemezfedés nem alkalmazható.\*

(6) A nyílászárók és a homokfelület anyaga az épület és építmény rendeltetéséről eltérő igényű és megjelenésű nem lehet.\*

19. § (1) \*\*

(2) A zöldfelület kialakítása során

- a) nem ültethető: akác, gyalogakác, zöld juhar, szürke nyár és kanadai nyár fafajok,
- b) a telekhatár mentén nem telepíthető fás szárú növényzet úgy, hogy az a szomszédos telek használatát korlátozza és ezzel szükségtelen zavarást okozzon.
- c) amennyiben közcélú épület elhelyezés történik, úgy az épület – a HÉSZ keretein belül - mélyebb előkerttel is telepíthető, ha az így kialakított megnövekedett előkertet közkertként alakítják ki és azt megnyitják közhasználatra. Ettől eltérően nem lehet mélyebb az előkert.

\*16/2019.(IX.26.) önkormányzati rendelettel megállapított szöveg.

\*\*16/2019.(IX.26.) önkormányzati rendelettel hatályon kívül helyezve.



- (3) Épületen, építményen, előkertbe az energiafogyasztást mérő berendezések takarás nélkül nem helyezhetők el.
  - (4) Épületeken újonnan parapet konvektor, vagy klímaberendezés közterületről is látható kültéri egysége nem helyezhető el.
  - (5) Épületeken látványt zavaró antenna, hírközlési egység nem helyezhető el.
  - (6) A bejárati előlépcső, az akadálymentesítésre szolgáló építményt (rámát és elemeit), közterületbe nyúló épületrészt és az utcai kerítést nem lehet úgy kialakítani, hogy az a kapcsolódó közterület funkcionális használatát akadályozza, és ne igazodjon annak használatához.
20. § Klímaberendezés kültéri egységét az épületen, építészeti eszközökkel nem takartan vagy közterületről látható módon telepíteni tilos.\*

**17. A beépítésre nem szánt és a táji területbe ékelődő (állattartó-, üzemi-, mezőgazdasági üzemi, korlátozott használatú mezőgazdasági terület, különleges, valamint tanya) településkép szempontjából meghatározó gazdasági területekre vonatkozó egyedi építészeti követelmények**

21. § (1) Az ipari funkciójú épületek esetén az egyszerű ipari formák alkalmazása az elsődleges, ezen belül a nagy fesztávú ipari csarnokszerkezet a félnyeregvetős és lapostetős kialakítású egyedi szerkezet is építhető.\*
- (2) Szociális és iroda épületek modern építészeti anyag és tömegkialakítással is építhetők. A túlságosan tördelt és manzárd tető kialakítás nem lehetséges.\*
- (3) Tájképet zavaró építménynek számítanak, ezért itt nem helyezhetők el azok az építmények, melyek a táj jellegéhez képest erősen modern, technokrata karakterűek.\*
- (4) Az épületek homlokzata világos, pasztellszínezésűek lehetnek. Tájidegen színezésnek minősülnek a rikító színek.\*
22. § (1) Az épületek tetőfedése, homlokzati burkoló eleme tükröződő felülettel nem készülhet.\*
- (2) Klímaberendezés kültéri egységét az épületen építészeti eszközökkel nem takartan közterületről látható módon telepíteni tilos.\*

\*16/2019.(IX.26.) önkormányzati rendelettel megállapított szöveg.

### **18. A helyi védelemben részesülő elemekre vonatkozó építészeti követelmények**

23. § (1) Amennyiben a helyi védett érték magasabb szintű jogszabály alapján országos védelemre kerül, azt az értéket a rendelet 2. mellékletéből törölni kell.
- (2) Helyi védett érték felújítása esetén a védett érték méltó településképi, illetve tájképi megjelenésének biztosítása érdekében a hagyományos örökséget képviselő műszaki megoldások és építőanyagok elsődlegességét biztosítani kell, az épület felújítás és a külső térhasználat (udvar) esetén is.

### **19. A helyi egyedi védelemben részesülő értékekre vonatkozó egyedi építészeti követelmények**

24. § (1) A helyi egyedi védett épület felújítása, átalakítása, bővítése, korszerűsítése során meg kell őrizni az épület:
- a) tömegformáját, tömegarányait,
  - b) tetőformáját, tetőfelépítményeit,
  - c) homlokzati tagozatait,
  - d) homlokzati díszítőelemeit,
  - e) nyílásrendjét, nyílásosztását és nyílásméreteit,
  - f) nyílászáróinak, falfelületének, lábazatának, tetőfedésének anyaghasználatát.
- (2) Az eredeti állapot szerinti épülettartozékok (különösen: rács, vasalat, világítótest, korlát, kerítés) helyettesíthetők.
- (3) A helyi védett épület homlokzati színezésénél a környezetébe illeszkedő színezést, vagy ha fellelhető az eredeti színt kell elsősorban alkalmazni. Kerülni kell a rikító színeket és a túlzott kontrasztokat.
- (4) A helyi egyedi védett épületeket bővíteni oly módon lehet, hogy a bővítésnek a védett épület eredeti állapotának formai megjelenésével, szerkezetével, anyagaival összhangban kell lennie.
- (5) A helyi egyedi védett épületeket belső korszerűsítése, belső átalakítása, tetőterének beépítése a védett értékek megőrzését szolgáló szabályok betartása mellett megengedett.
- (6) A helyi egyedi védett épületek közterületről látható homlokzatán épületgépészeti berendezések, azok tartozékai nem, hirdetés és reklám csak a rendeltetésével összefüggően helyezhető el.

### **20. Egyes sajátos építmények, műtárgyak elhelyezése**

25. § (1) A 2. melléklet tartalmazza a sajátos építmények elhelyezésére nem alkalmas területek lehatárolását.

- (2) Hírközlési adótoronyok csak külterületen helyezhetők el úgy, hogy az elhelyezett antennatartó szerkezet (torony) és a lakóterület között legalább 100 méter távolságnak kell lennie.
- (3) A felszíni energiaellátás nyomvonalas építményei elhelyezésére a település teljes igazgatási területe alkalmas.
- (4) Ahol vezetékes hálózat megengedett, ott új vezeték földkábelben vagy meglévő oszlopsoron vezethető, új oszlopsor nem építhető.
- (5) A településkép szempontjából meghatározó területen a település ellátásához szükséges közmű műtárgyak (transzformátor, kapcsolószekrény, elosztószekrény, gáznyomás-szabályozó stb.) takartan, közterületi látványában kedvező megjelenéssel helyezendő el.

26. § Természetvédelemmel, műemlékkel és annak szomszédos 1-1 telkével érintett területeken

- a) amennyiben műszakilag lehetséges, az energiaellátást földkábelrel kell biztosítani,
- b) reklámhordozó berendezések nem helyezhetők el,
- c) kültéri világítás kialakítása csak biztonsági szempontok (különösen élet- vagy vagyonvédelem) esetén, teljesen ernyőzött, síkburás világító eszközzel lehetséges.

## 21.\*

27. § \*

## 22. Településképi szempontból meghatározó és az egyéb besorolású területek

28. § (1) A településkép szempontjából meghatározó és az egyéb besorolású területeket a 2. melléklet szerint kell beazonosítani. Településképi szempontból meghatározó terület az alábbi:

- a) Településközpont
- b) Beépítésre nem szánt terület.

(2) Az épületek homlokzatain elhelyezhető cégereket, cég- és címtáblákat napvédő ponyvákat, vállalkozást népszerűsítő feliratot, reklámzászlót és üzlet feliratokat egyedi tájékoztató táblákat úgy kell kialakítani, hogy azok illeszkedjenek a homlokzatok meglévő, vagy tervezett vízszintes és függőleges tagolásához, a nyílászárók kiosztásához, azok ritmusához úgy, hogy együttesen összhangban legyenek az épület építészeti részletképzésével, színezésével, építészeti hangsúlyával. Ha cégerek, cég- és címtáblák, valamint egyedi tájékoztató táblák utólagos elhelyezésénél ez nem biztosítható, akkor az utólagos elhelyezés nem engedhető meg.

(3) Közterületről látható épületek egy-egy homlokzatának 7 %-ánál nagyobb felületén nem helyezhető el cég- és címtábla, információs vagy más célú berendezés.

\*16/2019.(IX.26.) önkormányzati rendelettel hatályon kívül helyezve.

- (4) Információs vagy más célú berendezés, amennyiben reklámot is tartalmaz a magánterületen nem helyezhető el.
  - (5) Közvilágítási berendezésen, egyéb közműberendezésen, hírközlési oszlopon reklám célú felület nem helyezhető el.
  - (6) Önkormányzati információs tábla és egyedi mobil tájékoztató tábla, oszlop tartószerkezetű (másnéven: „lábonálló”) tábla, továbbá egyedi tájékoztató tábla és transzparens közterületen a közlekedést nem zavaró módon helyezhető el.
29. § (1) Üzletenként legfeljebb két cégtábla és egy darab cégér helyezhető el. Saroktelek esetén két közterület irányába elhelyezhető legfeljebb két-két cégtábla és legfeljebb 1-1 db cégér.
- (2) Üzletfelirat hossza legfeljebb 3,0 m, magassága 1,0 m, vastagsága 15 cm lehet.
  - (3) Totemoszlop csak üzemanyag töltő állomáson és 300 m<sup>2</sup>-nél nagyobb ipari-, kereskedelmi- és szolgáltató egységek esetén lehet elhelyezni. Reklám pilon elhelyezésére nincs korlát.

### **23. Településközpont településrészre vonatkozó kiegészítő előírások**

30. § (1) Tetőfelületre cégér nem helyezhető el.
- (2) Épületek homlokzataira kerülő cég- és címtábla, információs vagy más célú berendezés épületdíszítő tagozatot nem takarhat el.
  - (3) Üzlethelyiségenként legfeljebb két egyedi tájékoztató mobil tábla helyezhető el a közterületen, legfeljebb 75/150 cm méretű kialakítással, a gyalogosforgalmat nem akadályozó módon.

### **24. Reklámhordozókra vonatkozó követelményektől való eltérés szabályai**

31. § (1) A település szempontjából jelentős eseményről való tájékoztatás érdekében egy évben összesen 12 naptári hét időtartamra köztulajdonban álló ingatlanon lakó- és vegyes területen nem, csak utcabútor igénybevételével lehetséges, míg a különleges- és egyéb területen utcabútor igénybevételével lehetséges.
- (2) Beépítésre nem szánt területek közül közkertben és közparkban és egyéb területen burkolt vagy fásított köztéren utcabútor igénybe vételével lehetséges.
  - (3) Önkormányzat által támogatott rendezvényekről tájékoztatás transzparensen vagy molinón is lehetséges.
  - (4) \*

\*16/2019.(IX.26.) önkormányzati rendelettel hatályon kívül helyezve.

## **25. Egyéb műszaki berendezésekre vonatkozó településképi követelmények**

32. § (1) Reklámvilágítással, magán- és közterületi térvilágítással fényszennyezést, kápráztatást, vakítást, ártó fényhatást okozni, és ez által a közlekedés biztonságát, az emberi egészséget veszélyeztetni, az ingatlanbiztonságos használatát korlátozni nem szabad. Az épületek homlokzatfelületein és tetőzetén csak áttört és vonalszerű fényfelirat helyezhető el.
- (2) Kültéri világító berendezések úgy alakítandók ki, hogy azok a fényt a talaj felé sugározzák. Egyéb ferde megvilágítású berendezés csak élet és vagyonbiztonsági okból alakítható ki.
- (3) Talajszintbe épített fényverő berendezés csak akkor építhető, ha annak fénye a megvilágított építményen teljes mértékben elnyelődik.

## **26. Nyilvántartott műemléki értékre vonatkozó kiegészítő településképi követelmények**

33. § (1) Nyilvántartott műemléki értékkel érintett ingatlanon elhelyezhető új épületek kialakítása igazodjon a védett épület, épületegyüttes eredeti struktúrájában betöltött pozíciójához. Biztosítani kell a védett épület látványának megőrzését. A szerkezeti homlokzatképzési, tömegképzési arányok, hangsúlyok nem tolódhatnak el a védett épülettől az új épület irányába.
- (2) Nyilvántartott műemléki érték esetén a védett érték méltó településképi, illetve tájképi megjelenésének biztosítása érdekében a hagyományos, építészeti örökséget képviselő műszaki megoldások és építőanyagok elsődlegességét biztosítani kell.

## **V. Fejezet**

### **Településképvédelmi tájékoztatás és szakmai konzultáció**

#### **27. Rendelkezés településképvédelmi tájékoztatásról és szakmai konzultációról**

34. § (1) A településképi követelményekről a főépítész – alkalmazása hiányában a polgármester – az építéssel érintett telken tervezett építési munkák végzéséhez, kérelemre, szakmai konzultációt és ezen belül szakmai tájékoztatást biztosít.
- (2) A szakmai konzultáció iránti kérelmet a polgármester részére címezve kell benyújtani. A kérelemnek tartalmaznia kell az építtető vagy kérelmező nevét, és címét, telefonos elérhetőségét, valamint a tervezett építési tevékenység helyét, az érintett telek helyrajzi számát, az építési tevékenység rövid leírását, az építési munka jellegétől függően indokolt esetben rajzi munkarészek csatolását.
- (3) A szakmai konzultáció során a főépítész – alkalmazása hiányában a polgármester – javaslatot tesz a településképi követelmények érvényesítése módjaira.

- (4) A szakmai konzultációról emlékeztető készül, melyben foglaltakat az építés során be kell tartani.

## **VI. Fejezet**

### **Településképi bejelentési eljárás**

#### **28. A bejelentési eljárás részletes szabályai**

35. § A polgármester településképi bejelentési eljárást folytat le - nyilvántartott műemléki értékek vagy műemléket érintő, az örökségvédelmi hatósághoz történő bejelentéshez vagy örökségvédelmi engedélyhez kötött tevékenységek kivételével – a településképi fokozottabb védelme érdekében a település közigazgatási területén levő közterületen, és köztulajdonban álló ingatlanokon, valamint közterületnek nem minősülő magánterületen közterületről látható esetekben reklám közzétételére, reklámhordozók, reklámhordozót tartó berendezések elhelyezéséhez.
36. § (1) A településképi bejelentési eljárás az ügyfél által a polgármesterhez benyújtott bejelentésre indul, a bejelentési kérelem nyomtatvány a rendelet 3. melléklete. A bejelentéshez papír alapú vagy a dokumentációt tartalmazó digitális adathordozót kell mellékelni.  
A településképi követelményeket igazoló építészeti-műszaki dokumentációnak – a bejelentés tárgyától függően – az alábbiakat kell tartalmaznia:
- a) meglévő állapotról fényképfelvételt,
  - b) műszaki leírást,
  - c) a tervezett állapot formáját, mennyiségét, méretét és technológiáját,
  - d) a műszaki berendezés által igénybe vett helyszínt és elhelyezésének módját,
  - e) elrendezési rajzot,
  - f) reklám elhelyezésének helyétől – amennyibe indokolt - színtervet, környezetbe illesztett látványtervet.
- (2) A dokumentáció tartalmát a polgármester ellenőrzi. Amennyiben a benyújtott dokumentáció nem felel meg az (1) bekezdésben meghatározott tartalmi követelményeknek, a polgármester a tervezett tevékenységet megtiltja.
- (3) Amennyiben a benyújtott dokumentáció hiánytalan, a polgármester feltétellel vagy a nélkül tudomásul veszi a bejelentést, illetve megtiltja, ha az nem felel meg a követelményeknek vagy nem illeszkedik a településképibe.
- (4) A polgármester a döntését a kérelem benyújtását követő 15 napon belül hatósági határozatban hozza meg.
- (5) A cégjelzések, reklám- és hirdető-berendezések esetében az igazolás időtartama 3 év, egyéb esetekben az igazolás határozatlan időtartamra szól. A bejelentéstől számított 1 éven belül kell megkezdeni a tevékenységet, ellenkező esetben ismételten be kell jelenteni.

- (6) Amennyiben a településképi bejelentési eljárás lefolytatásához kötött tevékenység közterület-használati hozzájáruláshoz is kötött, a közterület-használati hozzájárulás kiadására csak a településképi bejelentési eljárás lefolytatását követően, a megengedő határozat birtokában és az abban meghatározott kikötések figyelembe vételével kerülhet sor.

37. § \*\*

## VII. Fejezet

### Településképi kötelezés, településképi-védelmi bírság\*

#### 29. A településképi kötelezési eljárás, a településképi-védelmi bírság kiszabásának esetkörei, mértéke, a kiszabásának és behajtásának módja\*

38. § (1) A településképi követelmények teljesítése érdekében a polgármester – hivatalból vagy kérelemre – településképi kötelezési eljárást folytat le.\*
- (2) A településképi védelmi tájékoztatás és szakmai konzultáció betartását a polgármester ellenőrzi.\*
- (3) A településképi követelmények be nem tartása esetén a polgármester településképi-védelmi bírságot szabhat ki az ingatlan tulajdonosára, mely többször is kivethető, amíg a jogszerűtlen állapot fennmarad.\*
- (4) A településképi-védelmi bírságot határozatban kell kiszabni és azt tértivevényes levél útján kell kézbesíteni a bírsággal sújtott érintettnek.\*
- (5) A településképi-védelmi bírság összege:
- településképi szempontból meghatározó területeken területi és egyedi építészeti követelmények be nem tartása esetén, amennyiben az egyedi védett építményt érint 100.000 - 200.000 forint,
  - településképi szempontból meghatározó területeken területi és egyedi építészeti követelmények be nem tartása esetén, amennyiben az egyedi védett építményt nem érint 50.000 - 100.000 forint,
  - egyéb településképi követelmény és egyéb műszaki berendezésekre vonatkozó követelmény be nem tartása esetén 20.000 - 50.000 forint,
  - minden más esetben 10.000 - 20.000 forint.\*
- (6) A településképi-védelmi bírság befizetésének módja:
- a bírság kiszabásáról szóló határozatban meghatározott határidőben és az abban megjelölt önkormányzati bankszámlaszámra történő befizetéssel.
  - az a) pontban szereplő megfizetési mód elmaradása esetén – az államháztartásról szóló 2011. évi CXCV. törvény értelmében – a meg nem fizetett bírság köztartozásnak minősül, és adók módjára történik a behajtása.\*

\*16/2019.(IX.26.) önkormányzati rendelettel megállapított szöveg.

\*\*16/2019.(IX.26.) önkormányzati rendelettel hatályon kívül helyezve.

## VIII. Fejezet

### Záró rendelkezések

39. § (1) Ez a rendelet 2018. január 1. napján lép hatályba.

(2) E rendeletet rendelkezéseit a hatálybalépését követően indult eljárásokban kell alkalmazni.

40. § Hatályát veszti

- (1) Rakamaz Város Önkormányzata Képviselő-testületének a Rakamaz helyi építési szabályzatának és szabályozási tervének jóváhagyásáról szóló 28/2005. (XII.02.) önkormányzati rendelet
  - a) 20. § (5) bekezdésének második és harmadik mondata,
  - b) 38. § (1) bekezdés c) pontja,
  - c) 39. § (6) bekezdése.
- (2) Rakamaz Város Önkormányzata Képviselő-testületének a reklámok, reklámhordozók és cégek elhelyezésének, alkalmazásának követelményeiről, feltételeiről és a településképi bejelentési eljárásról szóló 21/2017. (XI.30.) önkormányzati rendelet.


Bodnár László  
polgármester



Dr. Kóder László  
jegyző




1. melléklet a 24/2017. (XII.21.) önkormányzati rendelethez

**HELYI VÉDETT ÉPÜLETEK, ÉRTÉKEK**

<i>Nyilvántartási szám</i>	<i>Védett érték megnevezése</i>	<i>Cím</i>	<i>Helyrajzi szám</i>	<i>Védelem típusa, indokolása</i>
1.	Római Katolikus Plébánia	Rakamaz, Dózsa György u.	1206	<u>Helyi egyedi</u> Építészeti örökség és hagyományőrzés szempontjából meghatározó épület
				
2.	Sgraffito	Rakamaz,	2423/2	<u>Helyi egyedi</u> Építészeti örökség és hagyományőrzés szempontjából meghatározó alkotás

				
3.	Obeliszk	Rakamaz,	0118	<u>Helyi egyedi</u> Építészeti örökség és hagyományörzés szempontjából meghatározó épület
		Rakamaz, Kossuth Lajos utca	583/2	<u>Helyi egyedi</u> Építészeti örökség és hagyományörzés szempontjából meghatározó alkotás
4.	Kossuth szobor	Rakamaz, Kossuth Lajos utca	583/2	<u>Helyi egyedi</u> Építészeti örökség és hagyományörzés szempontjából meghatározó alkotás






5.	Hősi emlékmű	Rakamaz, Kálvária Park	1204	<u>Helyi egyedi</u> Építészeti örökség és hagyományörzés szempontjából meghatározó eseménynek állít emléket
----	--------------	------------------------	------	--



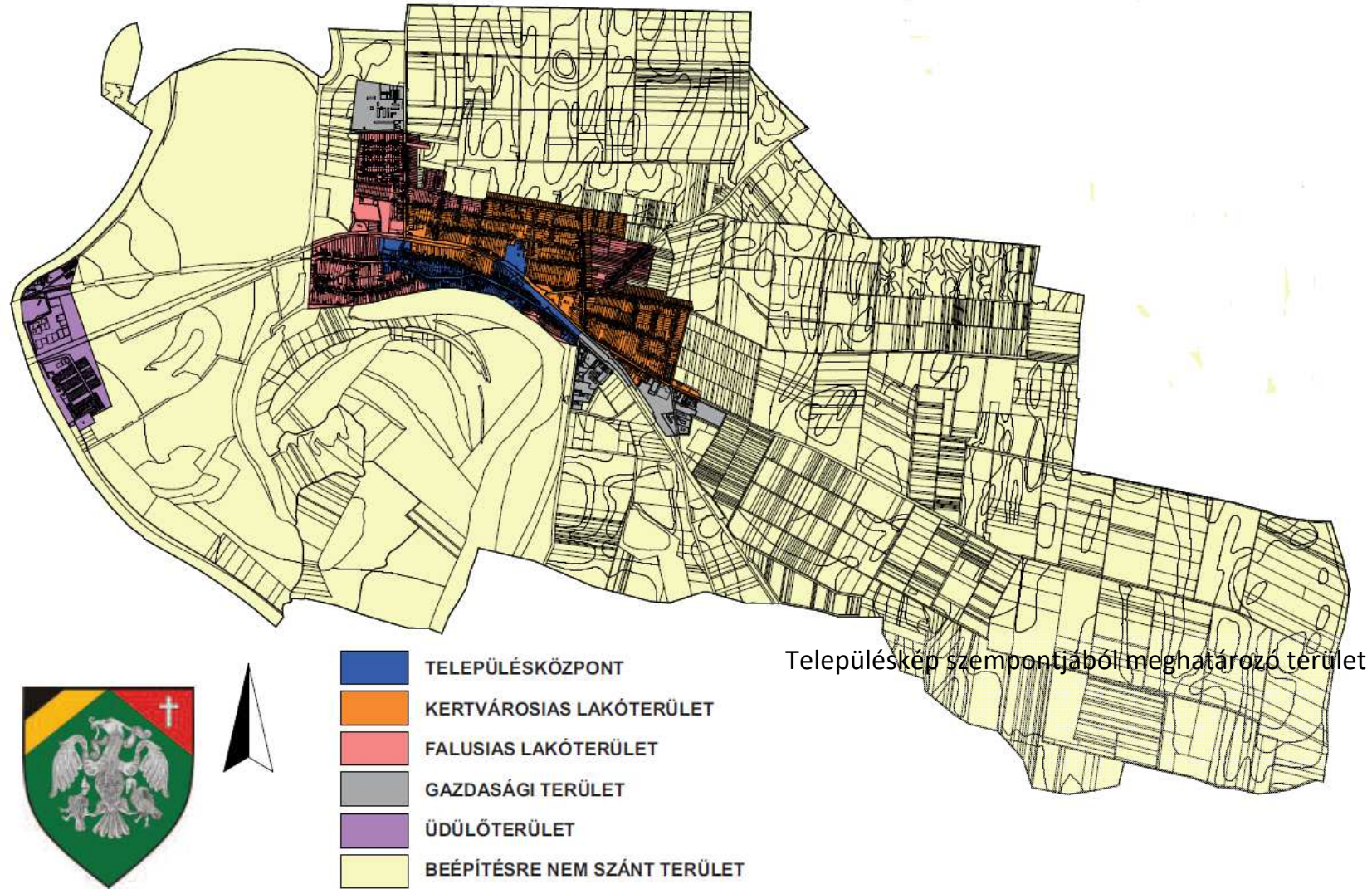
Hősi emlékmű

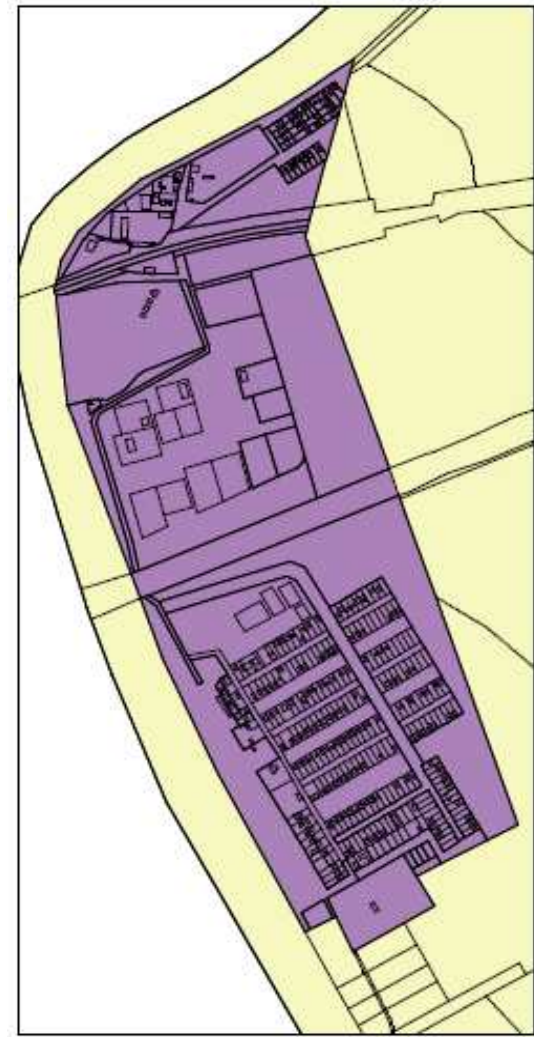
6.	Pieta, Árpád fejedelem	Rakamaz, Kálvária Park	1204; 1206	<u>Helyi egyedi</u> Építészeti örökség
----	------------------------	------------------------	---------------	---

	emlékszobor, Millenniumi fa			és hagyományörzés szempontjából meghatározó eseménynek állít emléket
	 Pieta	 Árpád fejedelem emlékszóbra	 Millenniumi fa	
7.	Szent I. szobor	Rakamaz, Kossuth Lajos utca	582	<u>Helyi egyedi</u> Építészeti örökség és hagyományörzés szempontjából meghatározó eseménynek alkotás

				
8.	Nepomuki Szent János szobor	Rakamaz,	620/4	<u>Helyi egyedi</u> Építészeti örökség és hagyományőrzés szempontjából meghatározó alkotás
				
9.	Turulszobor	Rakamaz, Szent István útja	422/4	<u>Helyi egyedi</u> Építészeti örökség és hagyományőrzés

				szempontjából meghatározó események alkotás
				
10.	Népi lakóház	Rakamaz, Szegfű u. 1.	107	<u>Helyi egyedi</u> Építészeti örökség és hagyományörzés szempontjából meghatározó alkotás
 <p>Szegfű u. 1. szám 107. hrsz.</p>				

**Településkép szempontjából meghatározó területek lehatárolása**





**BEJELENTÉSI KÉRELEM**  
*Településképi bejelentési eljáráshoz*

Bejelentő/szervezet  
neve:.....

Bejelentő/szervezet  
lakcíme:.....

Bejelentő/szervezet  
telefonszáma:.....

Bejelentő/szervezet e-mail  
címe:.....

A bejelentéssel érintett ingatlan adatai: címe: .....(ir.szám) .....  
(település) .....(utca) .....(hsz.) ..... emelet/ajtó),  
hrsz.: .....

A folytatni kívánt építési tevékenység, reklám, illetve reklámhordozó leírása, elhelyezésének  
megnevezése:.....  
.....  
.....  
.....

A reklám, illetve reklámhordozó elhelyezésének tervezett időtartama:  
.....

Benyújtott melléletek megnevezése, példányszáma:  
.....  
.....  
.....

Dátum:.....

.....  
aláírás

## I N D O K O L Á S

### Általános indokolás

A településképi védelméről szóló 2016. évi LXXIV. törvény, mely a településképi védelmével kapcsolatos helyi szabályozást új alapokra helyezi. A törvény értelmében minden településnek el kell készíteni a teljes közigazgatási területére kiterjedő új településképi rendeletét, valamint ezt megelőzően ennek közérthető alátámasztó munkarészét, a Településképi Arculati Kézikönyvet (továbbiakban: TAK). A településképi arculati kézikönyv és a településképi rendelet megalkotásának és hatályba lépésének határideje 2017. december 31.

A TAK-ot a településfejlesztési koncepcióról, az integrált településfejlesztési stratégiáról és a településrendezési eszközökről, valamint egyes településrendezési sajátos jogintézményekről szóló 314/2012. (XI. 8.) Korm. rendelet (továbbiakban: Korm. rendelet) szerinti tartalmi követelménnyel kell elkészíteni, meghatározva a településképi jellemzőket, településrészek arculati jellemzőit és értékeit, a minőségi formálásra vonatkozó javaslatokat, valamint a településképhez illeszkedő építészeti elemeket, beépítési vázlatokat, irányt mutatva az építésekhez, a minőségi épített környezet fenntartása és fenntarthatósága érdekében.

A Korm. rendelet rendelkezései szerint: 28.§ (1) A koncepciót, a stratégiát, a településrendezési eszközöket, a kézikönyvet és a településképi rendeletet a polgármester, illetve a főpolgármester (a továbbiakban együtt: polgármester) egyeztetési a partnerségi egyeztetés szerinti érintettekkel, a 9. melléklet szerinti érintett államigazgatási szervekkel, az érintett területi és települési önkormányzatokkal. 29. § Az önkormányzat – a teljes körű nyilvánosság biztosításával, a 29/A. § és az e fejezetben meghatározott határidők figyelembevételével – az egyeztetési eljárást megelőzően dönt a partnerségi egyeztetés szabályairól, amelynek során meghatározza:

- a) a partnerek tájékoztatásának módját és eszközeit,
- b) a partnerek által adott javaslatok, vélemények megadásának módját és határidejét, továbbá nyilvántartásának módját,
- c) az el nem fogadott partnerségi javaslatok, vélemények indokolásának módját, a dokumentálásuk, nyilvántartásuk rendjét,
- d) az elfogadott koncepció, stratégia, településrendezési eszközök, kézikönyv és településképi rendelet nyilvánosságát biztosító intézkedéseket.

29/A. § (1) A polgármester a koncepció, a stratégia, a településrendezési eszközök, a kézikönyv és a településképi rendelet tekintetében a társadalmi bevonás keretében a (3) bekezdés szerint, az önkormányzati rendelet partnerségi egyeztetési szabályai szerinti helyen és módon tájékoztatja a partnereket (előzetes tájékoztató), de legalább

- a) közterületen elhelyezett hirdetőfelületen,
- b) helyi lapban,
- c) ha van ilyen, önkormányzati honlapon, és
- d) lakossági fórumon.

A Korm. rendelet a településképi rendelet és a TAK egyeztetésének és elfogadásának rendjét a településrendezési eszközökkel azonos módon szabályozza, széleskörű társadalmasítás és partnerségi egyeztetés mellett. A Korm. rendelet 22. §-a értelmében a településképi rendelet állapítja meg

- a helyi építészeti örökség területi és egyedi védelmét, illetve a védelem megszüntetését,
- a településszerkezet, településkarakter, tájképi elem és egyéb helyi adottság alapján a településképi szempontból meghatározó területeket,
- a településképi követelményeket. A településképi követelmény lehet: - területi építészeti,
- egyedi építészeti és
- a reklámhordozókra, reklámberendezésekre, cégekre és reklámhordozásra alkalmas egyéb műszaki berendezésre, továbbá az egyéb műszaki berendezésekre vonatkozó követelmény.

Mindezek alapján a településképi rendelet megalkotása során - a településképhez való illeszkedés biztosításának, - a településszerkezet, táji környezet, településkarakter megőrzésének, - a helyi építészeti örökség egyedi és területi védelmének, - a reklámok, reklámhordozók, cégekre és egyéb műszaki berendezések elhelyezésével kapcsolatos településképi követelmények szabályozására van lehetőség.

### **Részletes indokolás**

#### **1. §-hoz**

A rendelet célját határozza meg.

#### **2. §-hoz**

A helyi védelem célját határozza meg.

#### **3. §-hoz**

A településképi szempontból meghatározó területek megállapításának célját szabályozza.

#### **4. §-hoz**

A rendelet területi hatályát állapítja meg.

#### **5. §-hoz**

Értelmező rendelkezéseket tartalmazza.

#### **6-13. §-hoz**

A helyi védelemmel kapcsolatos szabályokat tartalmazza.

#### **14. §-hoz**

A településképi szempontból meghatározó területek megállapítását tartalmazza.

**15. §-hoz**

Teljes közigazgatási területen az építmények anyaghasználatára vonatkozó általános építészeti követelményeket tartalmazza.

**16. §-hoz**

Belterületen a beépítésre szánt településképi szempontból meghatározó területekre vonatkozó területi építészeti követelményeket tartalmazza.

**17. §-hoz**

A beépítésre nem szánt és a táji területbe ékelődő (állattartó-, üzemi-, mezőgazdasági üzemi, különleges, valamint tanya) településkép szempontjából meghatározó gazdasági területekre vonatkozó területi építészeti követelményeket tartalmazza.

**18-20. §-hoz**

Belterületen a beépítésre szánt településképi szempontból meghatározó területekre vonatkozó egyedi építészeti követelményeket tartalmazza.

**21-22. §-hoz**

A beépítésre nem szánt és a táji területbe ékelődő (állattartó-, üzemi-, mezőgazdasági üzemi, korlátozott használatú mezőgazdasági terület, különleges, valamint tanya) településkép szempontjából meghatározó gazdasági területekre vonatkozó egyedi építészeti követelményeket tartalmazza.

**23. §-hoz**

A helyi védelemben részesülő elemekre vonatkozó építészeti követelményeket tartalmazza.

**24. §-hoz**

A helyi egyedi védelemben részesülő értékekre vonatkozó egyedi építészeti követelményeket tartalmazza.

**25-26. §-hoz**

Egyes sajátos építmények, műtárgyak elhelyezésével kapcsolatos előírásokat tartalmazza.

**27-31. §-hoz**

A reklámhordozókra vonatkozó településképi követelményeket tartalmazza.

**32. §-hoz**

Egyéb műszaki berendezésekre vonatkozó településképi követelményeket tartalmazza.

**33. §-hoz**

Nyilvántartott műemléki értékre vonatkozó kiegészítő településképi követelményeket tartalmazza.

**34. §-hoz**

Településkép-védelmi tájékoztatás és szakmai konzultációs szabályait tartalmazza.

**35-37. §-hoz**

Településképi bejelentési eljárás szabályait tartalmazza.

**38. §-hoz**

A településképi kötelezési eljárásra, a településképi bírság kiszabásának esetköreire, mértékére, a kiszabásának és behajtásának módjára vonatkozó előírásokat tartalmazza.

**39-40. §**

Záró rendelkezéseket tartalmazza.

Rakamaz, 2017. december 21.

Dr. Kóder László  
jegyző